

木と出会う散歩マップ 秋

千葉県立手賀沼自然ふれあい緑道 @ ばなぞく散歩

散歩ルート (道の駅しょうなん から両側4.5km)

音声ガイド付きの樹名板が
100枚 (2023年10月現在84枚公開中)
ついてる!!



QRコードを読んでみて!!
(詳細は裏面へ)

スマホでみられるデジタルマップ
秋の見頃の木マップ



最新の見頃情報も!!



- 眺望デッキ あずま屋
- バス停
- パーキング
- トイレ
- 名札のついた木
- 紅葉(黄葉) がきれいな木**
- 実がきれい・おもしろい木**
- 松ぼっくり・ドングリのなる木**

※ 緑道内にはベンチが50ヶ所以上設置されています
 ※※ 紅葉・黄葉・実 は年により見頃の時期、見ごたえが変動します

散歩道で見られる木と生きもの

予習してから歩くととっても楽しい!



ヒガンバナ群生地
終点(曙橋)から約2kmにわたって見られます。

はなもく散歩の楽しみ方

木と友だちになる

初級編


100枚(2023年10月現在84枚公開中)の樹名板をさがしてQRコードを読もう!!

かんたん!

音声ガイド

大人にもお子さんでも楽しめるわかりやすい説明

木を知る楽しみ



クイズ

知らなかった木や生き物のひみつが分かる!!

四季の写真

木の花や実、生き物写真が満載



上級編

もっと楽しむ!!

QRコードを読んで投稿をしてスタンプやポイントをためよう!!

スタンプ集め

↓マイページ↓




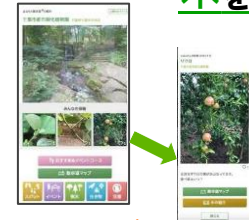
木を集める楽しみ



木のスタンプが集められる!!

投稿

木を伝える楽しみ



発見をはなもく散歩で伝えられる!!

手順

① ホームボタンに登録 & ログイン

方法はこちら



② 「木と友だちになる」ボタンを押して木の名札のQRコードを読む

③ 投稿ボタンを押して写真投稿

マイページにスタンプ・ポイントがたまる

投稿写真やコメントが散歩道や木の紹介に表示される



はなもく散歩とは

自然を楽しく学べる体験型セルフガイド

NPO法人リトカルが開発したスマートフォンで樹名板のQRコードをスキャンするだけでリアルの木や地域の史跡、生き物などに実際に触れながら知識が身につくセルフガイドです。現在1500種以上の木や生き物、歴史スポットや自然観察スポットの紹介をしています。WEBアプリなのでダウンロード不要。広告の掲載は一切ありません。その場ですぐ楽しむことができます。

